





# Zapamiętaj



Rozmieszczenie ludności w Polsce jest **nierównomierne**. Najgęściej zaludnione są obszary wokół wielkich miast oraz południowe i centralne rejony naszego kraju, a najłagodniej - północno-wschodnie i południowo-wschodnie.




**Na gęstość zaludnienia mają wpływ warunki:**

## przyrodnicze



-  ukształtowanie terenu
-  warunki klimatyczne
-  dostępność wody
-  złoża surowców mineralnych

## pozaprzyrodnicze

### społeczno-ekonomiczne

-  poziom rozwoju gospodarczego
-  poziom urbanizacji
-  dostęp do kultury / rozrywki

### historyczne

-  przesiedlenia ludności
-  zmiany granic

